















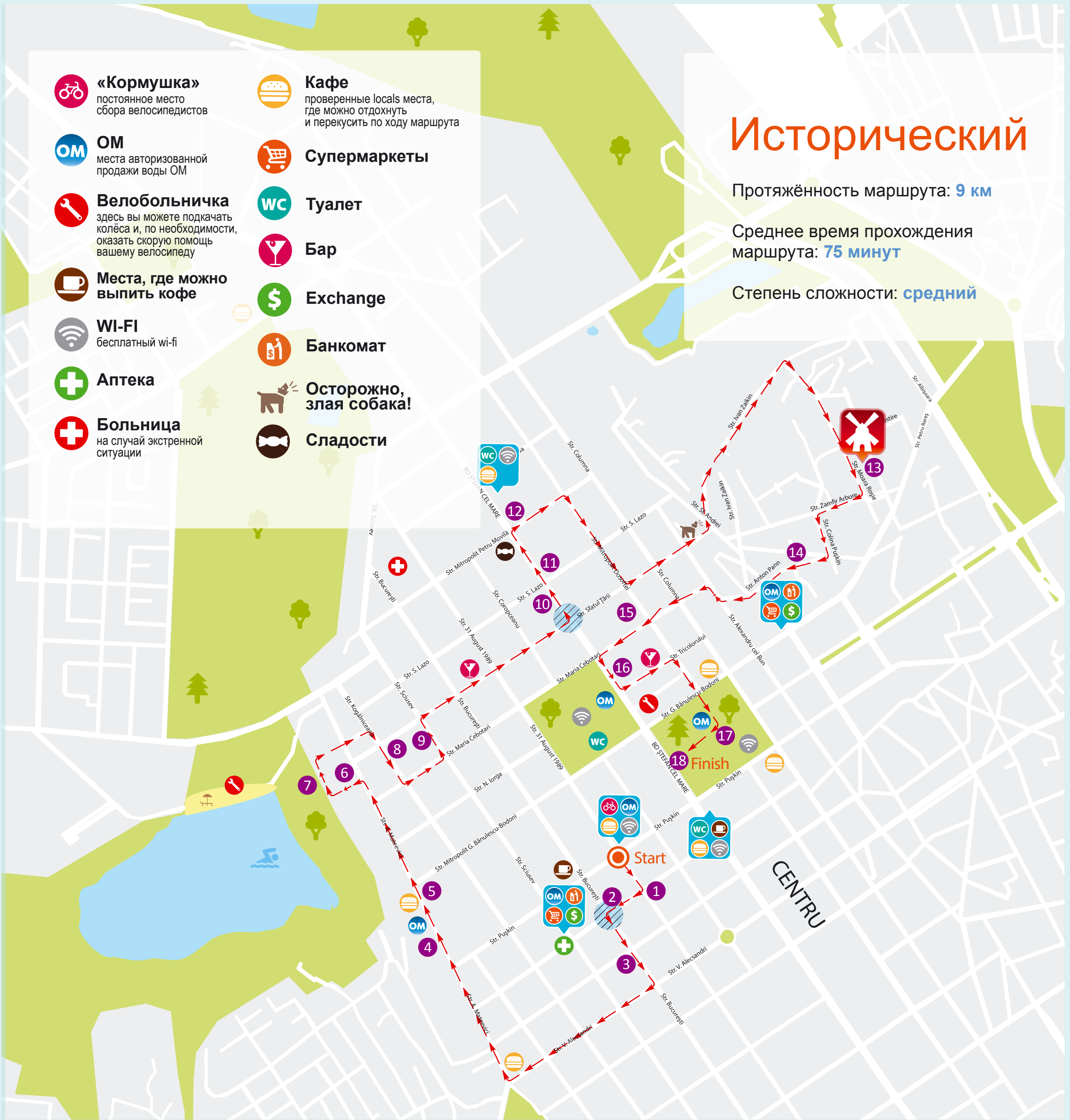
# Исторический

Протяжённость маршрута: **9 км**

Среднее время прохождения маршрута: **75 минут**

Степень сложности: **средний**

-  **«Кормушка»**  
постоянное место сбора велосипедистов
-  **ОМ**  
места авторизованной продажи воды ОМ
-  **Велобольничка**  
здесь вы можете подкачать колёса и, по необходимости, оказать скорую помощь вашему велосипеду
-  **Места, где можно выпить кофе**
-  **WI-FI**  
бесплатный wi-fi
-  **Аптека**
-  **Больница**  
на случай экстренной ситуации
-  **Кафе**  
проверенные locals места, где можно отдохнуть и перекусить по ходу маршрута
-  **Супермаркеты**
-  **Туалет**
-  **Бар**
-  **Exchange**
-  **Банкомат**
-  **Осторожно, злая собака!**
-  **Сладости**



## Что смотреть:

- 1 Церковь св. Пантелеймона (арх. А. Бернардацци, 1891 г.)
- 2 Бывшая городская усадьба Рышкану-Дерожинской (арх. Бернардацци, 1870-е годы)
- 3 Дом-усадьба богатого румынского фармацевта (немецкий конструктивизм, 1937-1939 гг.)
- 4 Памятник Иону и Дойне Алдя-Теодорович
- 5 Водонапорная башня (арх. А. Бернардацци, 1882 г.)
- 6 Академия музыки, театра и изобразительных искусств (1918 г.)
- 7 Каскадная лестница парка Валя Морилор (группа архитекторов под рук. Р. Курца 1952 г.)
- 8 Музей этнографии и естественной истории (арх. Н. Цыганко, 1903 г.)
- 9 Музей Земства (1850-1860-е гг.)

- 10 Художественный музей – бывший дом В. Херца (арх. Генри Лонски, 1905 г.)
- 11 Церковь Schimbarea la fata a Mantuitorului (арх. М. Серочинский, 1898-1902 гг.)
- 12 Памятник Митрополиту Петру Мовилэ (скульптор Г. Дубровина)
- 13 Moara Rosie (Красная Мельница)
- 14 Дом-музей А.С. Пушкина (дом генерала Инзова)
- 15 Римско-Католический Кафедральный собор (арх. Лука К. Заушкевич, 1843 г.)
- 16 Театр Оперы и Балета (арх. А. Горшков, 1980 г.)
- 17 Кафедральный собор Рождества Христова и Колокольня (арх. Мельников, 1836 г.)
- 18 Триумфальная Арка (арх. Лука К. Заушкевич, 1841 г.)

Разработано Locals совместно с водой ОМ



www.locals.md

Ссылка на маршрут на  
**ENDOMONDO**

Ссылка на карту на  
**Google Maps**

